1 - ČÁST 1

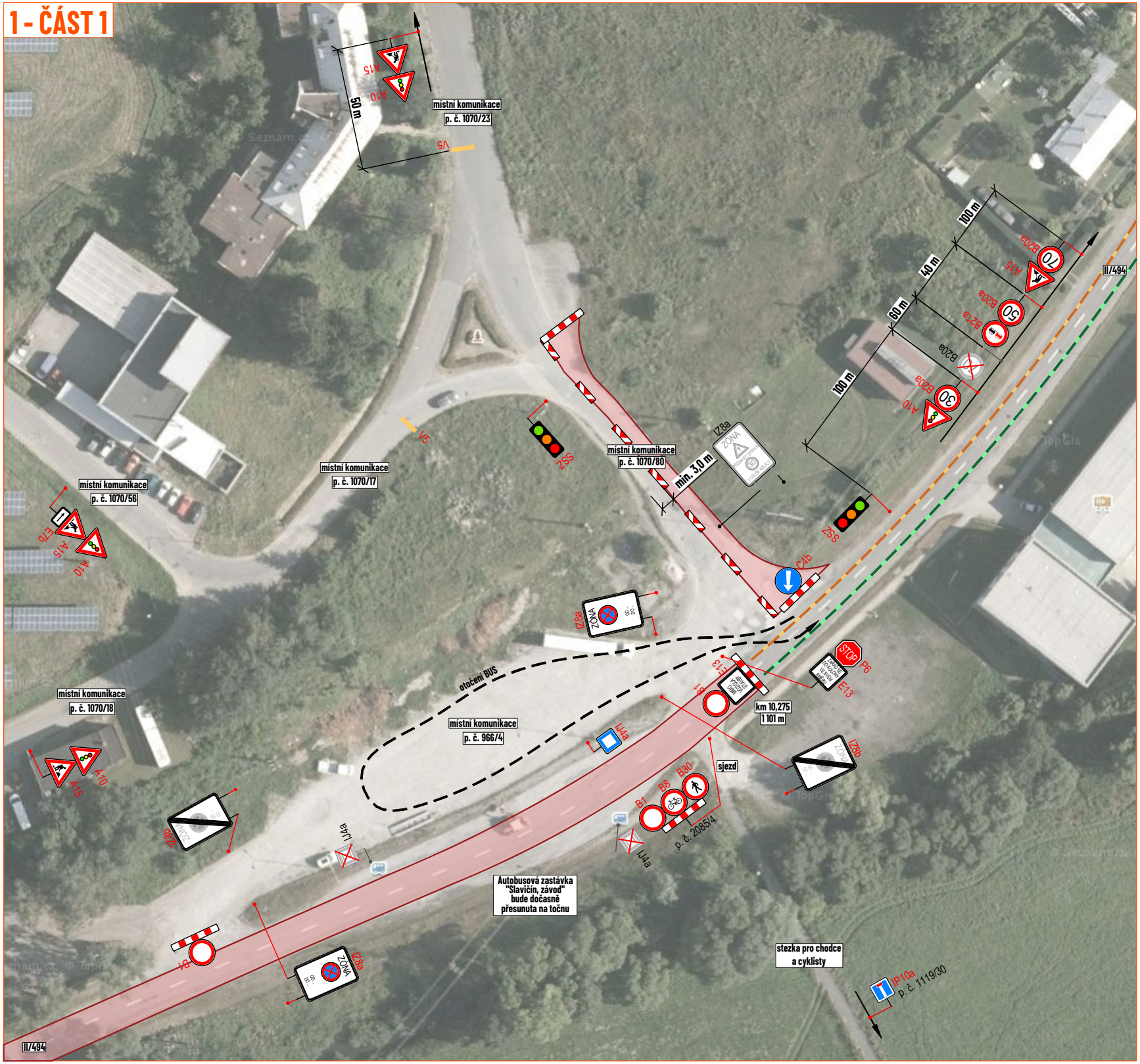
A15
A10
50 m
místní komunikace
p. č. 1070/23
V5
100 m
40 m
60 m
100 m
B20a
70
A15
B20a
50
B21a
B20a
B20a
30
A10
II/494
IZ8a
ZÓNA
PŘEDNOST ZPRAVA
30
V CELÉM AREÁLU
místní komunikace
p. č. 1070/80
min. 3,0 m
S2Z
S2Z
C4b
místní komunikace
p. č. 1070/17
V5
místní komunikace
p. č. 1070/56
E7b
A15
A10
IZ8a
ZÓNA
otočení BUS
E13
MIMO VOZIDLA STAVBY
B1
STOP
P6
ZAŘAĎ SE DO KOLONY VE SVÉM SMĚRU
E13
km 10,275
1 101 m
IZ8b
ZÓNA
místní komunikace
p. č. 966/4
IJ4a
místní komunikace
p. č. 1070/18
A10
A15
IZ8b
ZÓNA
sjezd
B30
B8
B1
p. č. 2085/4
IJ4a
IJ4a
Autobusová zastávka "Slavičín, závod" bude dočasně přesunuta na točnu
B1
IZ8a
ZÓNA
stezka pro chodce a cyklisty
IP10a
p. č. 1119/30
II/494

1 - ČÁST 2


místní komunikace
p. č. 1070/56
E7b
A15
A10
místní komunikace
p. č. 1070/18
A10
A15
II/494

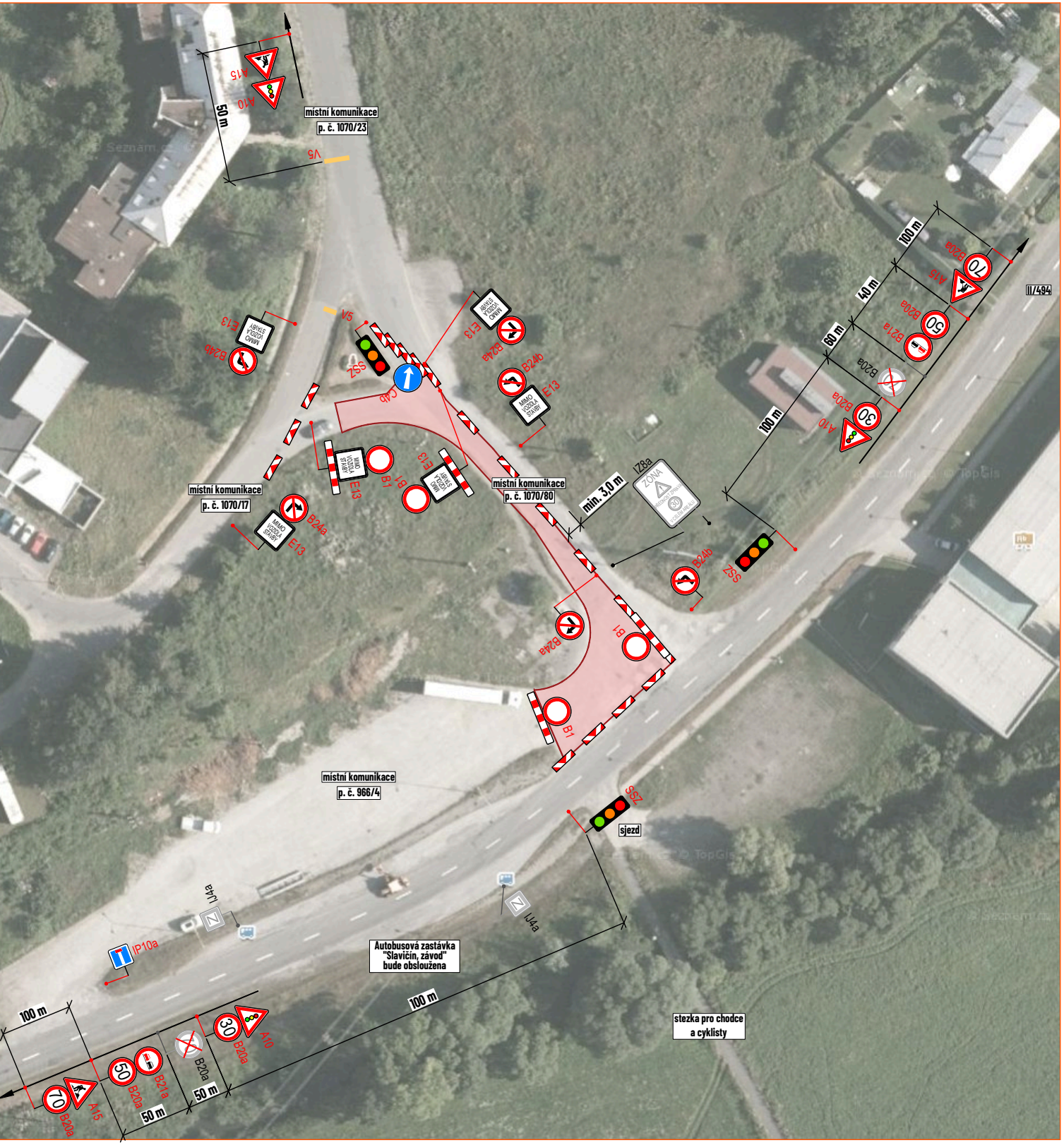
50 m
A15
A10
místní komunikace
p. č. 1070/23
V5
V5
E13
MIMO VOZIDLA STAVBY
B24b
SSZ
C4b
E13
B24a
B24b
E13
MIMO VOZIDLA STAVBY
místní komunikace
p. č. 1070/17
B24a
E13
B1
E13
B1
místní komunikace
p. č. 1070/80
min. 3,0 m
IZ8a
ZÓNA
30
100 m
40 m
60 m
100 m
B20a
70
A15
B20a
50
B21a
B20a
B20a
30
A10
II/494
B24b
SSZ
B24a
B1
B1
místní komunikace
p. č. 966/4
SSZ
sjezd
IJ4a
IJ4a
IP10a
Autobusová zastávka
"Slavičín, závod"
bude obsloužena
100 m
100 m
70
B20a
A15
50
B20a
B21a
B20a
50 m
50 m
30
B20a
A10
stezka pro chodce
a cyklisty

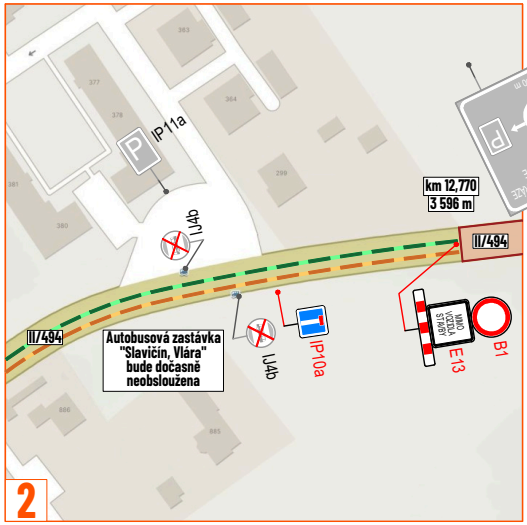
IP11a
km 12,770
3 596 m
II/494
IJ4b
II/494
Autobusová zastávka
"Slavičín, Vlára"
bude dočasně
neobsloužena
IJ4b
IP10a
MIMO VOZIDLA STAVBY
E13
B1

2

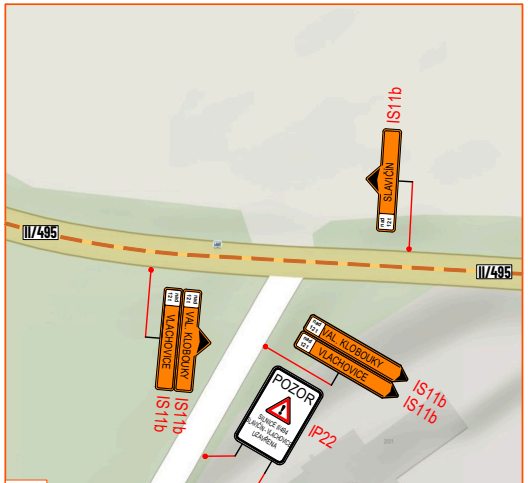
IS11b
SLAVIČÍN
II/495
II/495
VAL. KLOBOUKY
VLACHOVICE
IS11b
IS11b
VAL. KLOBOUKY
VLACHOVICE
IS11b
IS11b
POZOR
IP22
III/49518

6

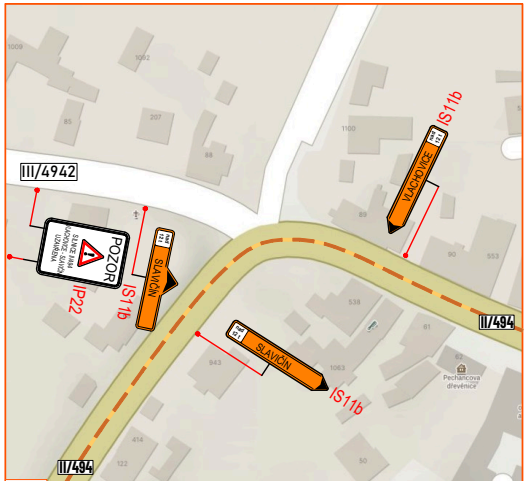
III/4942
POZOR
IP22
SLAVIČÍN
IS11b
IS11b
VLACHOVICE
II/494
SLAVIČÍN
IS11b
II/494

10

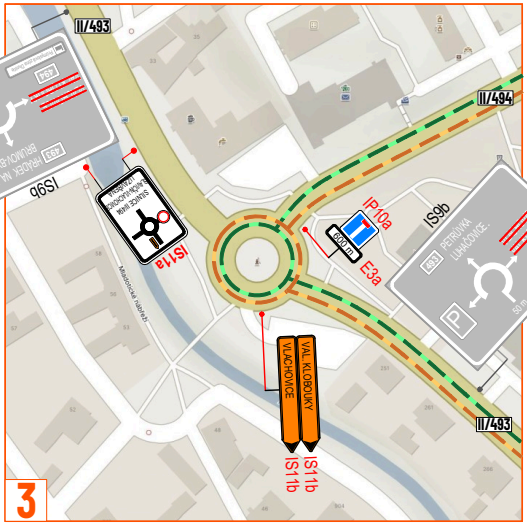
3
II/493
II/494
II/493
IS9b
IS11a
IP10a
E3a
IS9b
VAL. KLOBOUKY
VLACHOVICE
IS11b
IS11b

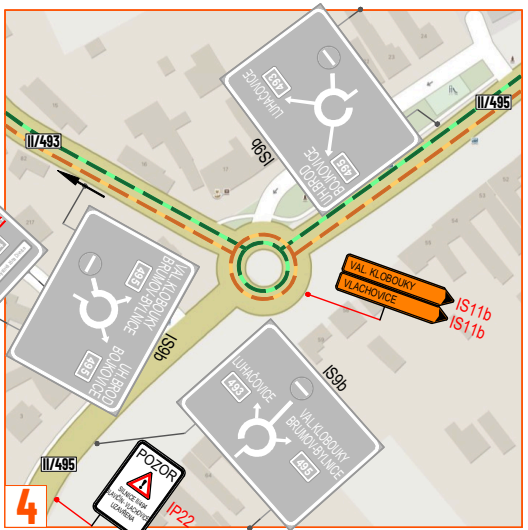
4
II/493
II/495
II/495
IS9b
IS9b
IS9b
VAL. KLOBOUKY
VLACHOVICE
IS11b
IS11b
POZOR
IP22
UH. BROD
BOJKOVICE
LUHAČOVICE
BRUMOV-BYLNICE
VAL. KLOBOUKY

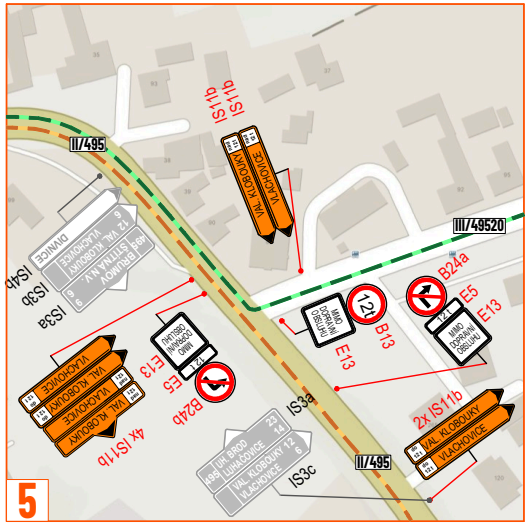
5
II/495
II/495
III/49520
IS11b
IS11b
VAL. KLOBOUKY
VLACHOVICE
IS3a
IS3b
IS3c
IS3a
IS3c
4x IS11b
2x IS11b
B24a
B24b
E5
E13
B13
12t
MIMO DOPRAVNÍ OBSLUHU
DIVNICE
BRUMOV
UH. BROD
LUHAČOVICE
VAL. KLOBOUKY
VLACHOVICE

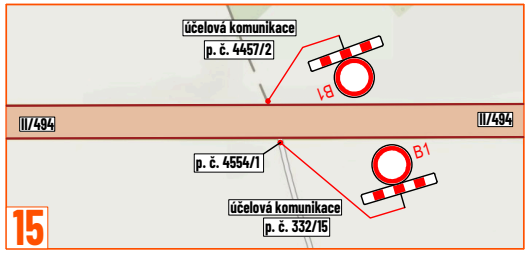
15
účelová komunikace
p. č. 4457/2
II/494
II/494
B1
B1
p. č. 4554/1
účelová komunikace
p. č. 332/15

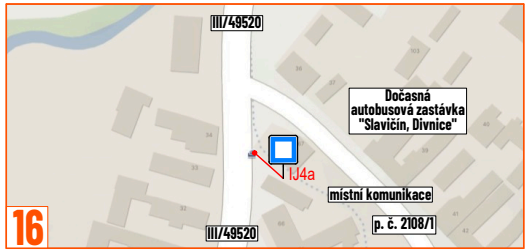
16
III/49520
III/49520
Dočasná autobusová zastávka "Slavičín, Divnice"
IJ4a
místní komunikace
p. č. 2108/1

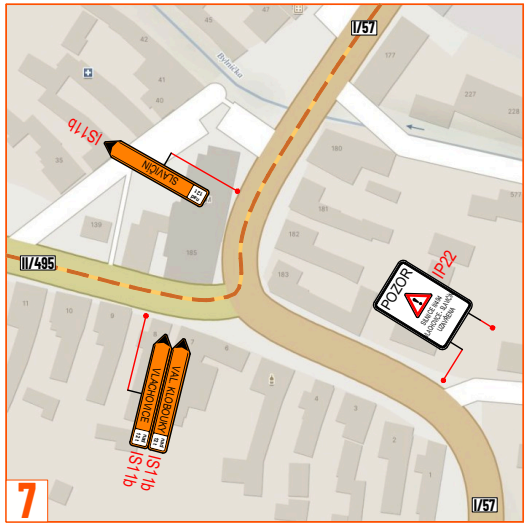
7
I/57
I/57
II/495
IS11b
SLAVIČÍN
POZOR
IP22
VAL. KLOBOUKY
VLACHOVICE
IS11b
IS11b

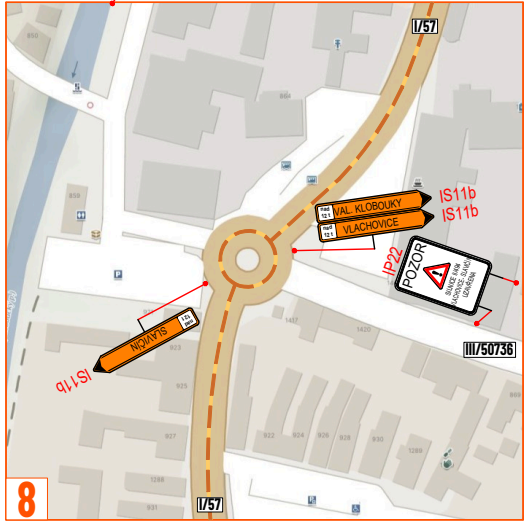
8
I/57
I/57
III/50736
VAL. KLOBOUKY
VLACHOVICE
IS11b
IS11b
POZOR
IP22
SLAVIČÍN
IS11b

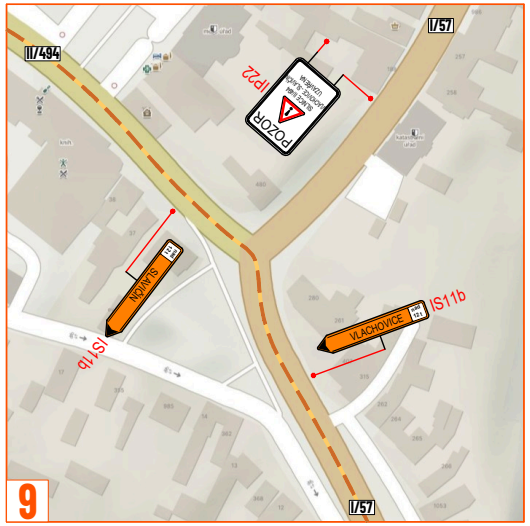
9
II/494
I/57
I/57
IP22
POZOR
SLAVIČÍN
IS11b
VLACHOVICE
IS11b

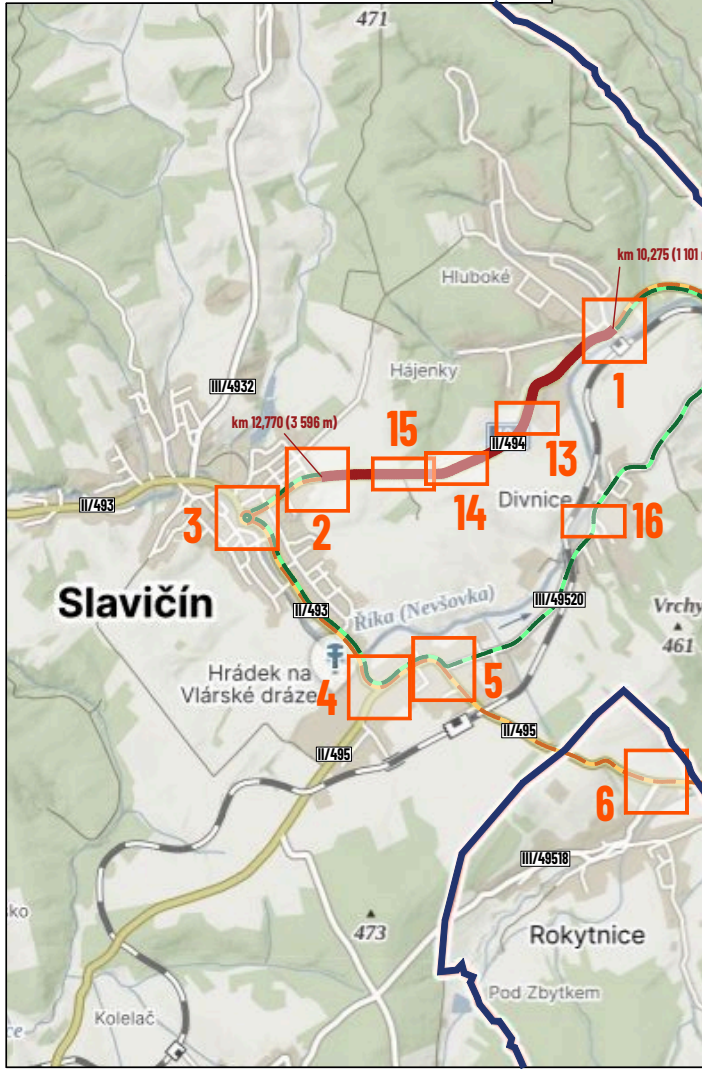
471
km 10,275 (1 101
Hluboké
Hájenky
III/4932
km 12,770 (3 596 m)
15
1
13
II/494
14
II/493
3
2
Divnice
16
Slavičín
II/493
Říka (Nevšovka)
III/49520
Vrchy
461
Hrádek na Vlárské dráze
4
5
II/495
II/495
6
III/49518
473
Rokytnice
Pod Zbytkem
Kolelač
U Rak
III/4941

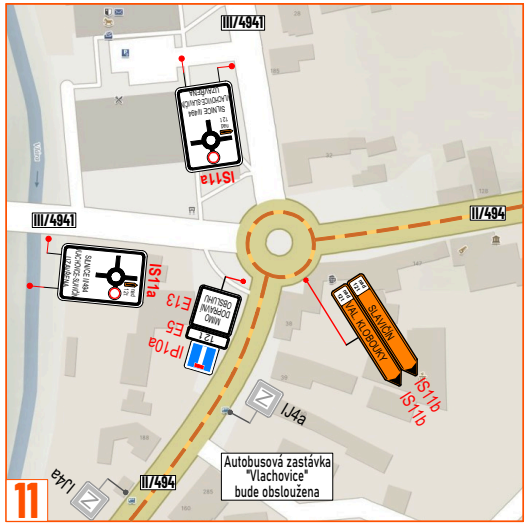
11
III/4941
III/4941
II/494
II/494
IS11a
IS11a
E13
E5
IP10a
VAL. KLOBOUKY
SLAVIČÍN
IS11b
IS11b
IJ4a
IJ4a
Autobusová zastávka "Vlachovice" bude obsloužena

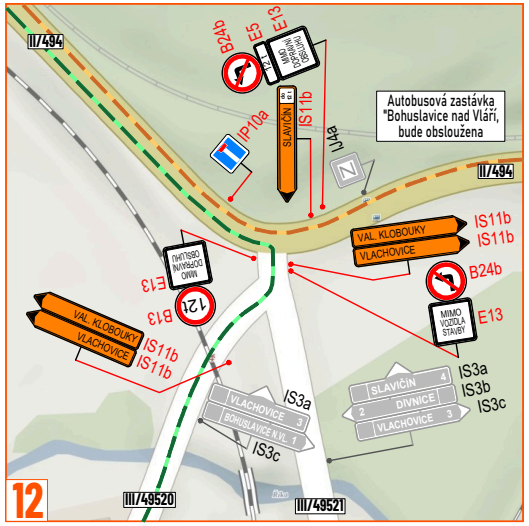
12
II/494
II/494
III/49520
III/49521
B24b
E5
E13
IP10a
IS11b
SLAVIČÍN
IJ4a
Autobusová zastávka "Bohuslavice nad Vláří, bude obsloužena
VAL. KLOBOUKY
VLACHOVICE
IS11b
IS11b
B24b
MIMO VOZIDLA STAVBY
E13
E13
B13
12t
VAL. KLOBOUKY
VLACHOVICE
IS11b
IS11b
IS3a
IS3b
IS3c
SLAVIČÍN
DIVNICE
VLACHOVICE
IS3a
IS3c
BOHUSLAVICE N.VL.

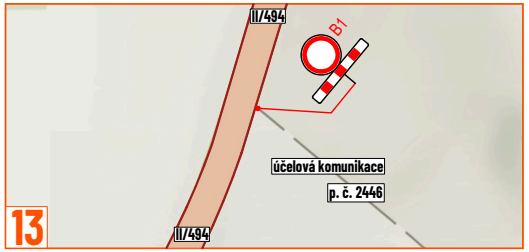
13
II/494
II/494
B1
účelová komunikace
p. č. 2446

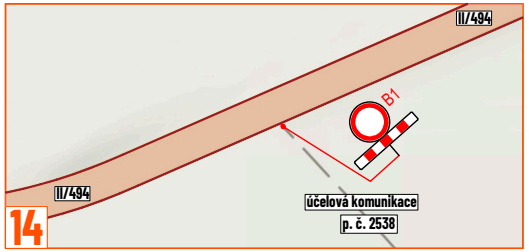
14
II/494
II/494
B1
účelová komunikace
p. č. 2538

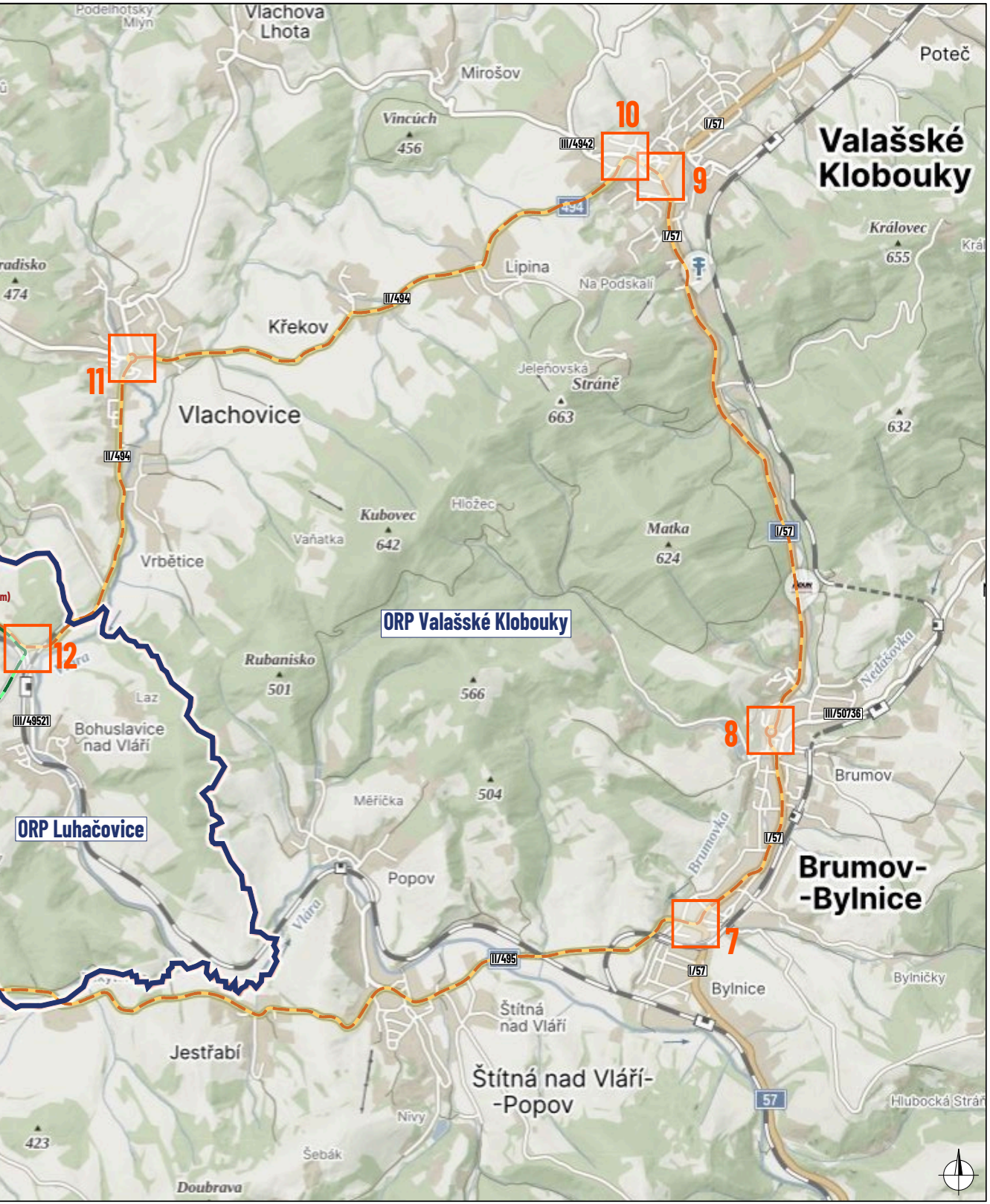
Vlachova Lhota
Podelhotský Mlýn
Mirošov
Poteč
Vincúch 456
Valašské Klobouky
Královec 655
10
9
III/4942
I/57
494
II/494
Lipina
Na Podskalí
Hradisko 474
Křekov
11
Vlachovice
Jeleňovská Stráně 663
632
Matka 624
Kubovec 642
Hložec
Vaňatka
Vrbětice
ORP Valašské Klobouky
12
Rubanisko 501
566
Laz
III/49521
Bohuslavice nad Vláří
III/50736
8
Nedašovka
Brumov
504
Měřička
ORP Luhačovice
Brumovka
Brumov-Bylnice
Popov
Vlára
II/495
7
Bylnice
Bylničky
Štítná nad Vláří
Jestřabí
Štítná nad Vláří-Popov
57
Hlubocká Stráň
423
Nivy
Šebák
Doubrava

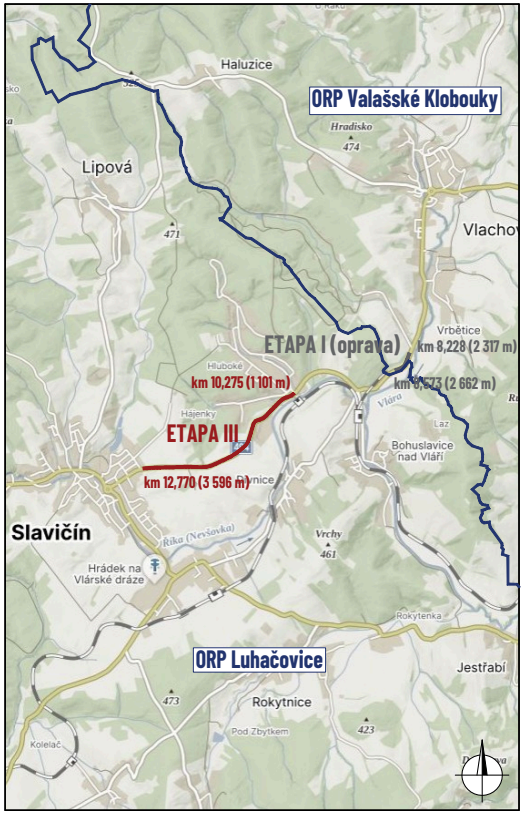
Haluzice
ORP Valašské Klobouky
Hradisko 474
Lipová
471
Vlachov
ETAPA I (oprava)
Vrbětice
km 8,228 (2 317 m)
km 8,573 (2 662 m)
km 10,275 (1 101 m)
Hluboké
Hájenky
ETAPA III
km 12,770 (3 596 m)
Slavičín
Říka (Nevšovka)
Hrádek na Vlárské dráze
Vlára
Laz
Bohuslavice nad Vláří
Vrchy 461
Rokytenka
ORP Luhačovice
Jestřabí
473
Rokytnice
Pod Zbytkem
423
Kolelač

LEGENDA:

🟥	- pracovní místo - uzavřený úsek silnice II/494
🟩	- objízdná trasa do 12 t
🟧	- objízdná trasa nad 12 t
▬	- hranice ORP
◆ P2	- navržené přechodné svislé dopravní značení
◇ P2	- stávající svislé dopravní značení
☒ P2	- zneplatněné stávající svislé dopravní značení

Souhlasíme s přechodnou úpravou provozu, uzavírkou a zvláštním užíváním pozemní komunikace, a objízdnými trasami.
V souladu s ustanovením § 36 odst. 3 zák. č. 500/2004 Sb., správního řádu se vzdáváme práva vyjádřit se k podkladům rozhodnutí.

Dopravní značení, které bude v rozporu s přechodným dopravním značením, bude dočasně zneplatněno.

ZDROJ MAPOVÝCH PODKLADŮ	**Mapy.cz; © Seznam.cz, a.s.**	MAPY.CZ

VYPRACOVAL	**ŠMÍDOVÁ**	
UPRAVIL		
KONTROLOVAL	**JANATA**	
INVESTOR	**ŘSZK, p.o.**	
ZHOTOVITEL	**STRABAG a.s.**	

NÁZEV STAVBY

SILNICE II/494: VRBĚTICE - SLAVIČÍN 2026

DOPRAVNĚ INŽENÝRSKÁ OPATŘENÍ

ETAPA III - PRODLOUŽENÍ + OPRAVA VJEZDU DO RCK

NVB LINE
NVB LINE s.r.o.
Cukrovar 716
768 21 Kvasice
www.nvbline.cz
smidova@nvbline.cz
tel.: 770 163 047

FORMÁT	1460 x 297
DATUM	5. 8. 2026
Č. ZAKÁZKY	ZK-25-1166